

A photograph of a library aisle. On the left, there are tall metal bookshelves filled with books. On the right, several incandescent light bulbs hang from the ceiling, casting a warm glow. The background is slightly blurred, showing more of the library's interior.

Herzlich Willkommen

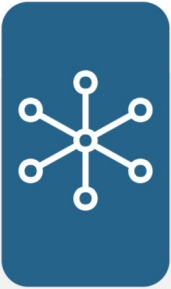
Tagesordnung

Vernetzungstreffen Gegenwind MV

Datum: 21.03.2026

Uhrzeit: 10 - 14 Uhr

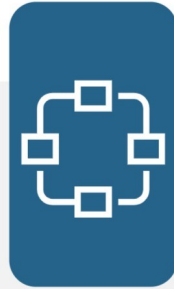
Ort: Schloss Vietgest



A

10 - 10:15 Uhr
Ankunft - informeller
Austausch

Eintrag Anwesenheitsliste
Ergänzung der
Mailverteilerliste
Entrichtung
Unkostenbeitrag 5 Euro



B

10.15 Uhr - 11.15 Uhr
Organisatorisches

Vorstellen und Bestätigen
Organisationsteam
Tätigkeitsbericht

Wer sammelt für den
eigenen Planungsbereich
Daten und Termine und gibt
sie an das IT- Team weiter?

Namensgebung, Austeilen
von Stimmzetteln

10.30 Uhr - 11.15 Uhr

Vorstellung der Seite:
www.gegenwind-mv

Ergänzung und Fragen



C

11.15 - 12.00 Uhr
Infos/ Aktionen

Vorstellung des Vereins
Schlösser-, Guts-,
und Herrenhäuser MV

Vorstellung der Karte mit den
Wirkungskreisen (Norbert)

News:
Erleichterung Grundbuch
einsicht für Wind- und Solar-
betreiber

Nachtkennzeichnung von
Windkraftanlagen (BNK)

Bodenproben bei älteren
Windkraftanlagen
Grundwasserleiter,
Trinkwasserschutzonen
<https://www.geoportal-mv.de>



D


12.00 - 12.20 Uhr PAUSE

12.20 - 13.30 Uhr
Wer hat welche Kenntnisse,
Kontakte, Fähigkeiten?

Best Practise - Welche
Aktionen waren erfolgreich?

Wir wollen gemeinsam
stärker vorangehen und uns
Gehör verschaffen, was
können wir tun?

Wen sollten wir
anschreiben/ansprechen?
Bitte Vorschläge mitbringen,
die später im Mailverteiler
an alle weitergegeben
werden.



E

13.30 - 13.45 Uhr
Planung nächstes Treffen
(Gerne Vorschläge
mitbringen)

13.45 - 14.00 Uhr
Zusammenfassung
Verabschiedung



Organisation



- 1.** Gegenwind-MV ist der Rahmen, in dem auch die vorhandenen BI eigenständig aktiv bleiben können.
- 2.** www.gegenwind-mv.de ist unsere Plattform für Informationsaustausch
- 3.** Verantwortlich für die Technische Betreuung: Andreas, Enrico und Guido
- 4.** ein Redaktionsteam entscheidet, welche Inhalte veröffentlicht werden sollen

Unsere Forderungen



Sofortige Aussetzung aller Maßnahmen des EEG und des Windenergieflächenbedarfs-Gesetzes (Wind an Land - Gesetz), um weiteren schädigenden irreversiblen Eingriffen vorzubeugen.

Insbesondere:

- Rücknahme der Privilegierung von Windkraft- und Solarausbau sowie der Subventionen
- Rücknahme des Windenergie-auf-See-Gesetzes (WindSeeG)
- Energiepolitisches Gesamtkonzept und Technologieoffenheit
- Wiedereinsetzung aller Schutzgüter, die im Zusammenhang mit dem EEG außer Kraft gesetzt wurden

Unsere Forderungen



Sofortige Aussetzung aller Maßnahmen des EEG und des Windenergieflächenbedarfs-Gesetzes (Wind an Land - Gesetz), um weiteren schädigenden irreversiblen Eingriffen vorzubeugen.

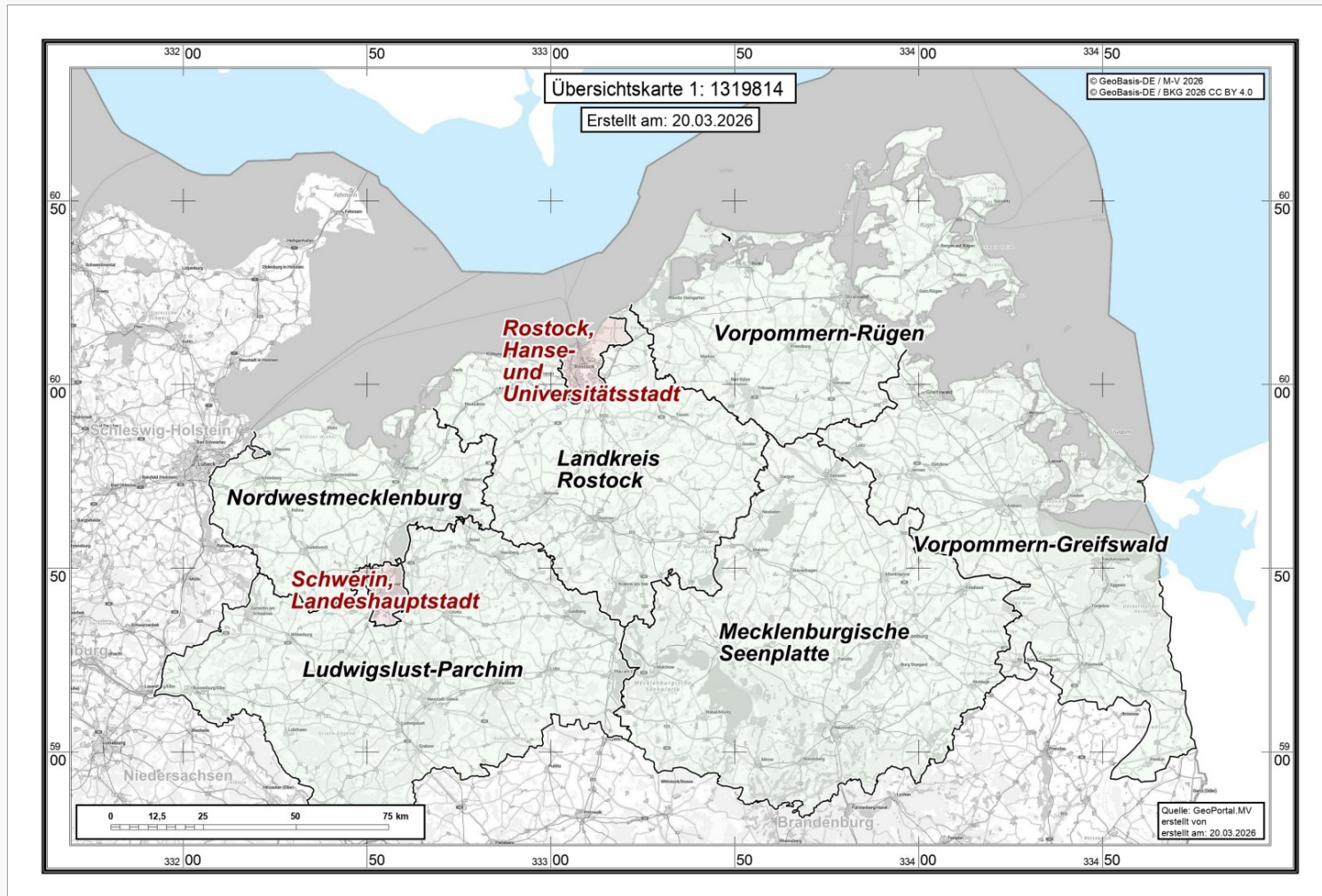
Insbesondere:

- Entfristung der 1,4% Ausweisung (derzeit noch bis 31.12.27)
- Abkehr von den starren Flächenzielen, auch der 1,4% Regel
- Rücknahme der Sanktionsdrohung "Wildwuchs", Abschaffung der Wirkung des §249 BauGB bei Nichterreicherung der Flächenziele



Zusatzfolien

Planungsregionen



Quelle: <https://www.gaia-mv.de/gaia/gaia.php> | <https://t1p.de/tbl5z>

332 00

50

333 00

50

334 00

334 50

Übersichtskarte 1: 1319814

Erstellt am: 20.03.2026

© GeoBasis-DE / M-V 2026
© GeoBasis-DE / BKG 2026 CC BY 4.0

60 50

60 50

60 00

60 00

50

50

59 00

59 00

332 00


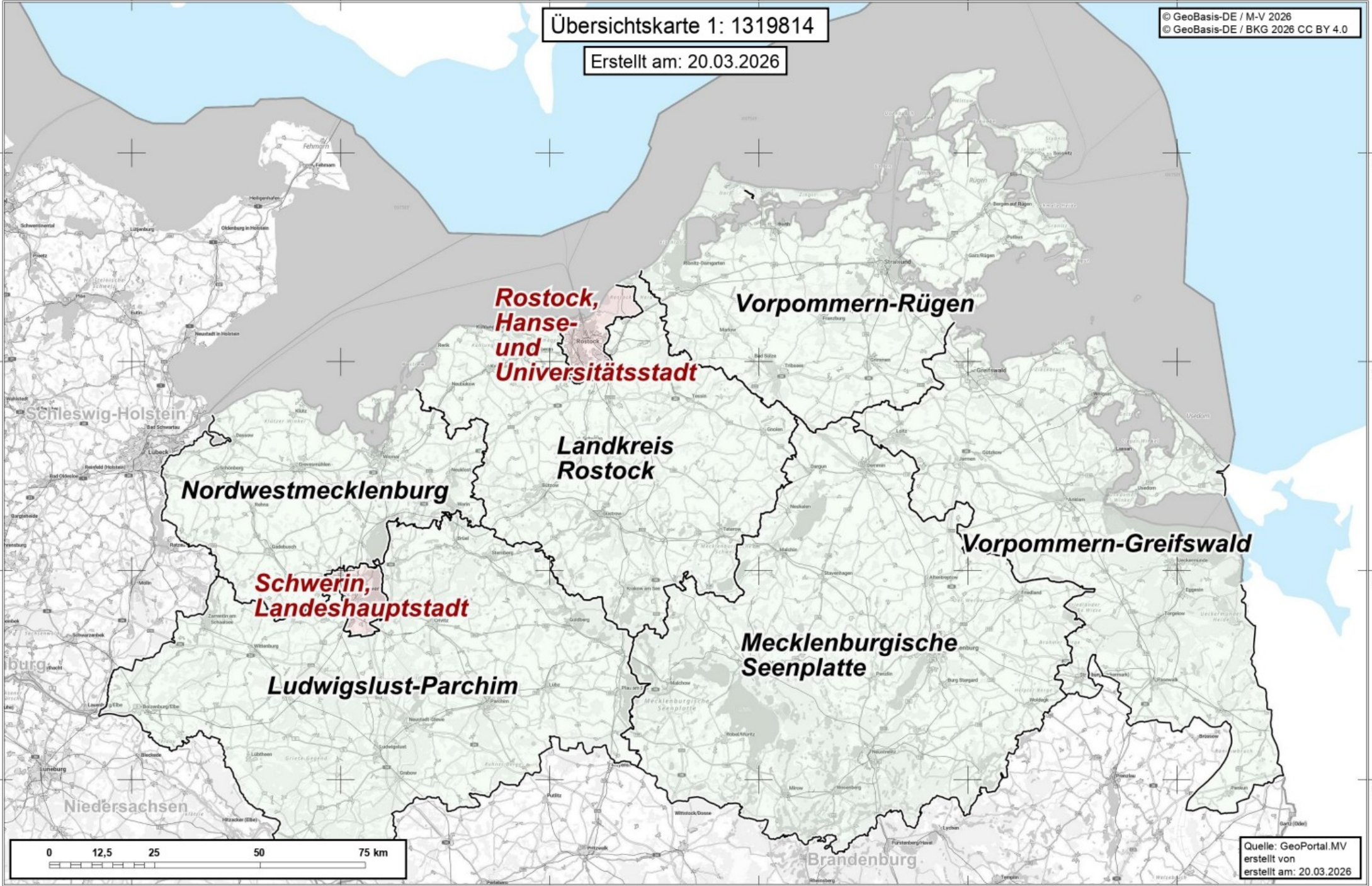
50

333 00

50

334 00

334 50



Quelle: GeoPortal.MV
erstellt von
erstellt am: 20.03.2026